



GARMIN NÜVI 465T

Garmin's eerste draagbare navigatie voor vrachtwagens

Voor wie is de nüvi 465T bedoeld?

- Vrachtwagenchauffeurs
- Buschauffeurs
- Campereigenaars
- Fleetmanagement



Welke kenmerken heeft de nüvi 465T?

- Vrachtwagenprofiel
- Gedetailleerde wegenkaarten
- Waarschuwing voor truckspecifieke gevaren
- Helder 11 cm diagonaal kleuren touchscreen
- Fleetmanagement (optioneel)
- Rijbaanassistent voor het kiezen van de juiste rijbaan
- Routeplanning met meerdere stops (via-punten)
- Handsfree bellen met compatibele GSM's
- "Waar ben ik?" functie voor dichtstbijzijnde lokale hulpdiensten



Voordelen van de nüvi 465T voor chauffeurs



Minder ongelukken

- Uitgebreide waarschuwingen voor steile hellingen en scherpe bochten
- Duidelijkheid over beperkingen voor gewicht en lading

Minder stress

- Geen u-bochten of omkeren
- Hulp bij smalle wegen of door woongebieden
- Duidelijkheid over beperkingen voor gewicht en lading

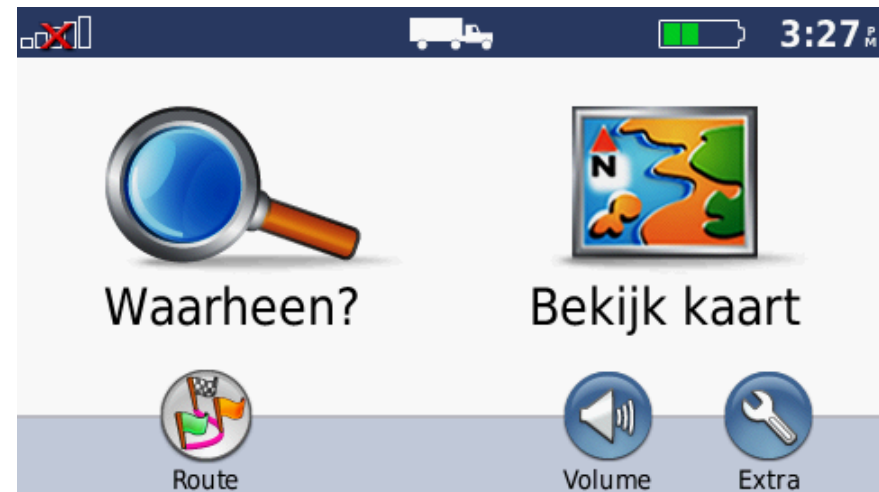
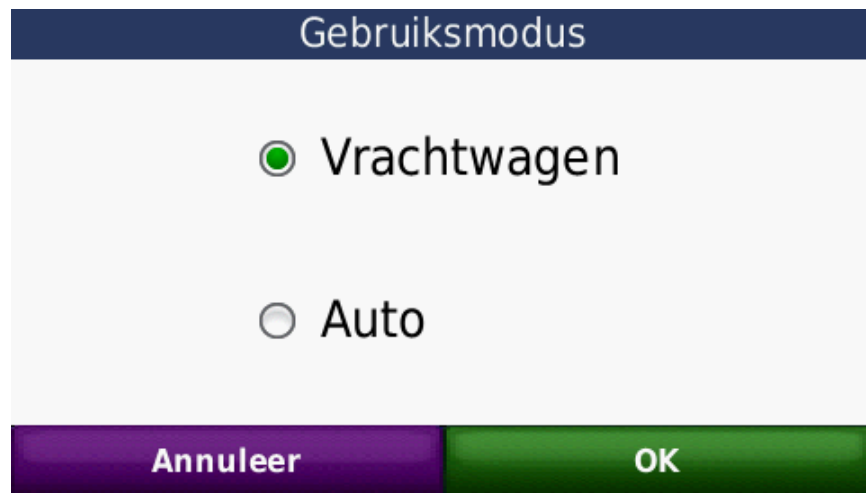
Betere planning

- Truckspecifieke nuttige punten met onder andere informatie over tankstations, parkeerplaatsen, truckrestaurants
- Gepersonaliseerde opties voor routevoorkeuren
- Efficiëntere routeplanning voor minder milieubelasting



Het kiezen van de juiste modus

De nüvi 465T kan op vrachtwagen of automodus worden ingesteld



Het invoeren van de gegevens van mijn voertuig

In de nüvi 465T kunnen tot drie voertuigprofielen worden ingesteld. Deze profielen zorgen ervoor dat het toestel de meest geschikte route kiest op basis van ingevoerde gegevens. Profielen kunnen worden op elk moment aangepast.



Vrachtwagenprofiel

Breedte	Totale lengte
<input type="button" value="Wijzig"/>	<input type="button" value="Wijzig"/>
Hoogte	Gevaarlijke stof
<input type="button" value="Wijzig"/>	<input type="button" value="Geen"/>
Bruto gewicht	Max. gewicht per as
<input type="button" value="Wijzig"/>	<input type="button" value="Wijzig"/>
Aantal trailers	
<input type="button" value="1"/>	

Breedte

voet/inches

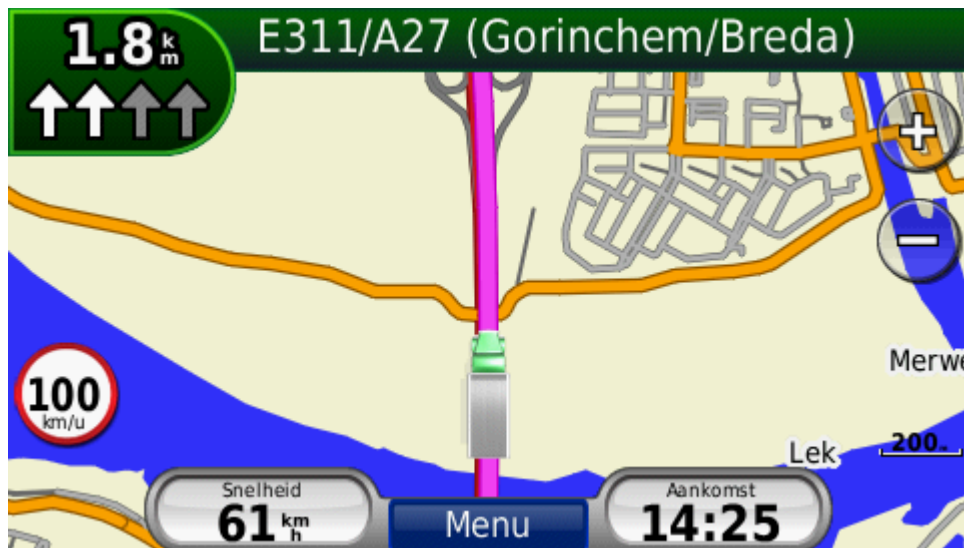
meter

Eenheden onthouden

<Breedte: meters>

Uitgebreide navigatie: rijbaanassistent

De nüvi 465T geeft aan welke rijbaan het beste kan worden aangehouden.



Waarschuwing gewichtslimiet

De bestuurder wordt door de nüvi 465T gewaarschuwd dat zijn voertuig te zwaar is voor de weg waarop hij rijdt.



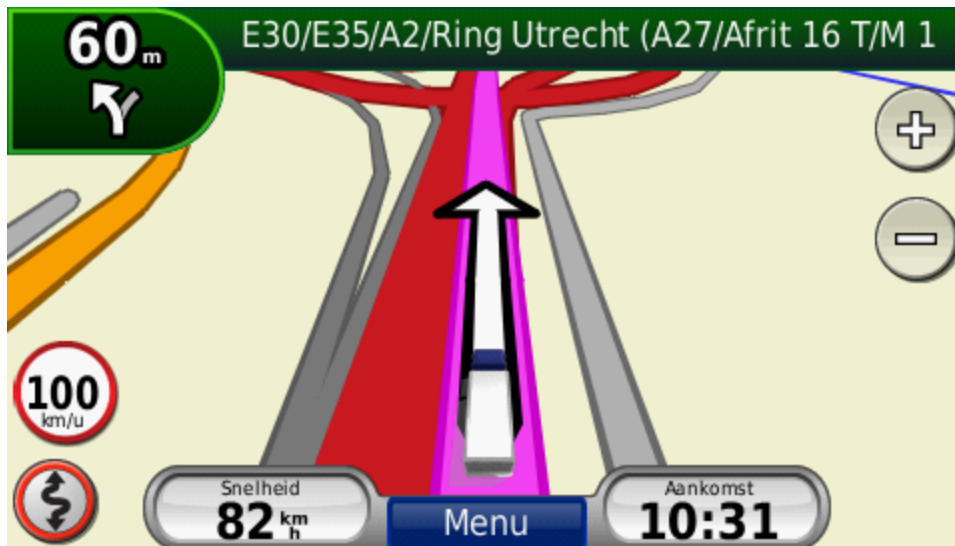
Waarschuwing zijwind

De bestuurder ontvangt via de nüvi 465T ook waarschuwingen voor zijwind.



Waarschuwing scherpe bocht

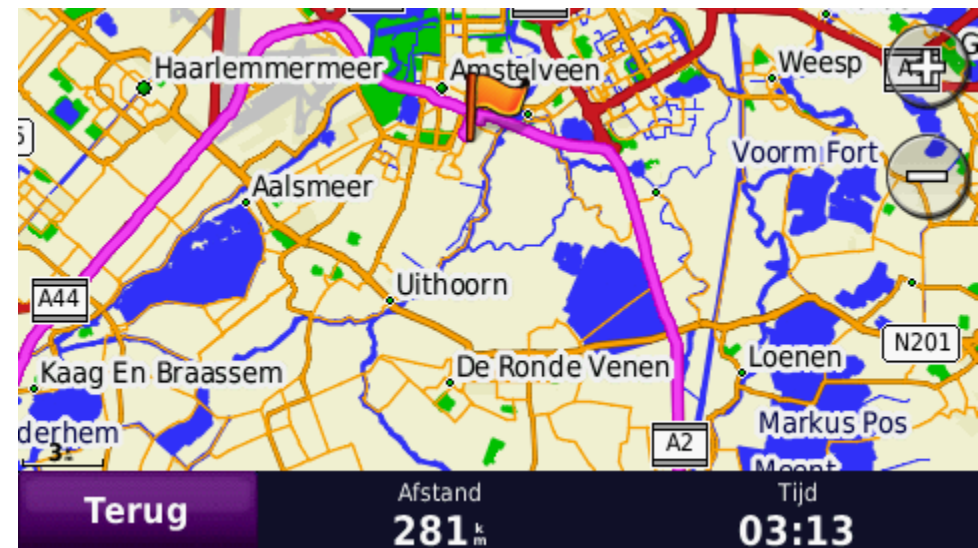
Bij een scherpe bocht op de route waarschuwt de nüvi 465T de bestuurder hiervoor.



Weergave van de route met stoppunten

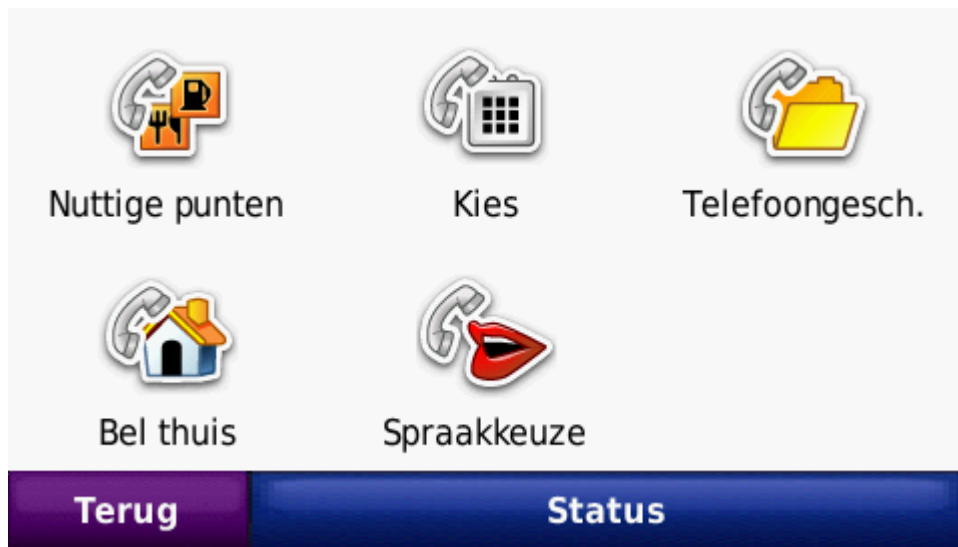
	Routiers Distripark Eemhaven Willem Barentzstraat 1
	Jumbo Groenhof 165
	Super de Boer Franciscusdreef 88
	Thuis De Hoge Hoeve 59

Terug **Toon kaart**  



Handsfree bellen via Bluetooth

Handsfree bellen is mogelijk met compatibele GSMs. Het telefoonboek kan worden overgenomen naar de nüvi 465T.



Waar ben ik? Functie

De "Waar ben ik?" functie toont de huidige positie en de dichtstbijzijnde lokale hulpdiensten.

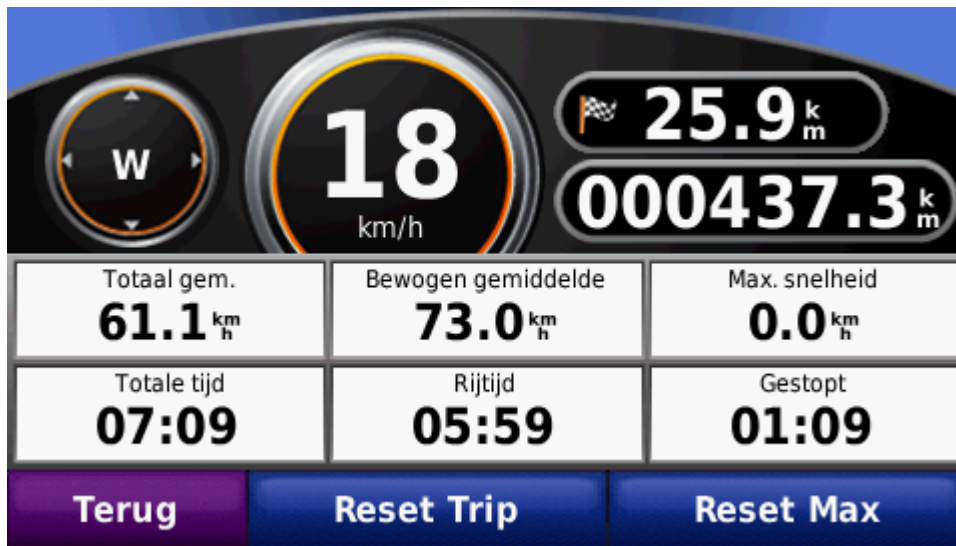
The screenshot displays the 'Waar ben ik?' (Where am I?) function interface. It is divided into two main sections: location information on the left and nearby services on the right. At the bottom, there is a dark blue bar with a back arrow icon and the text 'Locatie opslaan' (Save location).

Mijn locatie:	N 52°02.253' E005°08.494' Hoogte: 41 m
Dichtstbijzijnde adres:	Meidoornkade 24 3992 Houten, NLD
Dichtstbijzind kruispunt:	Utrechtseweg & Rondweg

-  Ziekenh.
-  Politie
-  Brandst.
-  Hulp onderweg

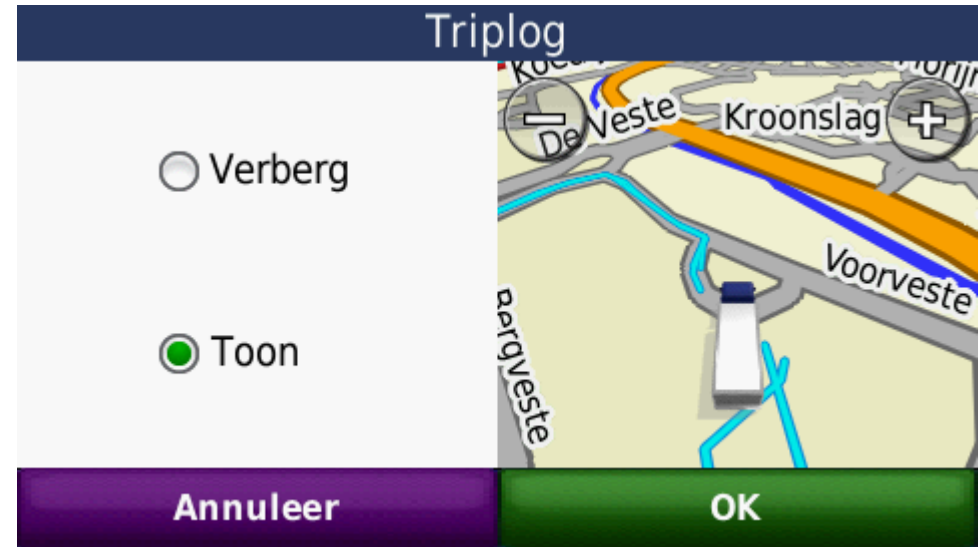
Trip computer

Op de trip computer vindt de gebruiker informatie over snelheid, afgelegd aantal kilometers, etc.



Tracklog functie

Registratie/weergave van afgelegde route



Fleetmanagement (optioneel)

Gebruik in combinatie met standaard Garmin toestellen en door Garmin beschikbaar gestelde software.



Fleetmanagement (optioneel)

Mogelijkheid tot: het versturen en ontvangen van tekstberichten, versturen van bestemmingen en taken, vanaf "kantoor" volgen van aankomsttijd, chauffeur ID controle, status weergave en mogelijkheden voor personaliseren van layout



Posities

Map	Voertuig	Chauffeur	Locatie	Km/u	Status	Log
<input type="checkbox"/>	59.BG-HB-42	Wil Smits	E37/A1 - Föhlingen (DE)	83 Km/h		11:36 AM
<input type="checkbox"/>	60.BG-HT-31	Eric Schlisio	Strada Provinciale Binasco Melegnano - San Giuliano Milanese (IT)	64 Km/h		11:35 AM
<input type="checkbox"/>	61.BG-HT-32	Maurice Penders	A65 - Edesheim (DE)	0 Km/h		11:36 AM
<input checked="" type="checkbox"/>	62.BG-XR-03	Heiko Herbig	Via Benedetto Croce - Passirana (IT)	0 Km/h		11:36 AM
<input checked="" type="checkbox"/>	64.BH-VF-48	Rene Lahn	E35/A2 - Quinto (CH)	88 Km/h		11:36 AM
<input type="checkbox"/>	65.BH-VF-49	Leo Smeets	Willem Rompen - Heerlen	0 Km/h		11:35 AM
<input type="checkbox"/>	67.BH-VF-51	Andreas Heuser	Viale dell'Industria - Padua (IT)	0 Km/h		11:36 AM
<input checked="" type="checkbox"/>	68.B3-ZD-38	Marcel Rompen	E31/A61 - Worms (DE)	85 Km/h		11:36 AM
<input type="checkbox"/>	69.B3-ZD-39	Alfred Hermann	E314/A2 - Zolder (BE)	83 Km/h		11:35 AM
<input checked="" type="checkbox"/>	70.B3-ZD-40	Hans Peter Uhlke	Bischoffs - Nuernberg	0 Km/h		11:35 AM
<input checked="" type="checkbox"/>	71.B3-ZD-41	Ludwig Fuchs	Autostrada del Brennero (E45/A22) - Bagnolo San Vito (IT)	85 Km/h		11:36 AM
<input checked="" type="checkbox"/>	72.BL-DB-83	Thomas Weinant	Viale dell'Industria - Padua (IT)	0 Km/h		11:35 AM

Copyright © 2001-2006 GPS Buddy Ltd. All Rights Reserved. Language: NL IN DE IT ES PT Section ID: 91720v004

Dekking trucknavigatie van Garmin

- De nüvi 465T is uitgerust met gedetailleerde wegenkaarten van 41 landen in Europa.
- In 22 van deze landen zijn truckspecifieke kenmerken opgenomen, waaronder:
 - *Beperkingen in afmetingen, afslagverbod, snelheidsbeperkingen, waarschuwingen voor steile hellingen, scherpe bochten en zijwind, transport specifieke nuttige punten, beperkingen voor gevaarlijke lading en voorkeursroutes*
 - *Beschikbare landen: Oostenrijk, België, Kroatië, Tsjechië, Denemarken, Finland, Frankrijk, Duitsland, Hongarije, Ierland, Italië, Luxemburg, Nederland, Noorwegen, Polen, Portugal, Slowakije, Spanje, Zweden, Zwitserland, Verenigd Koninkrijk*
 - *Gratis update naar Europese trucknavigatie tot eind 2010.*